

## > Concept paysager par séquences

### Intervention adaptée au contexte

Hors centre : plantations libres et demandant peu d'entretien

Centre : principalement minéral, à caractère plus soigné

#### Références



Avenue Mont d'Or, Lausanne

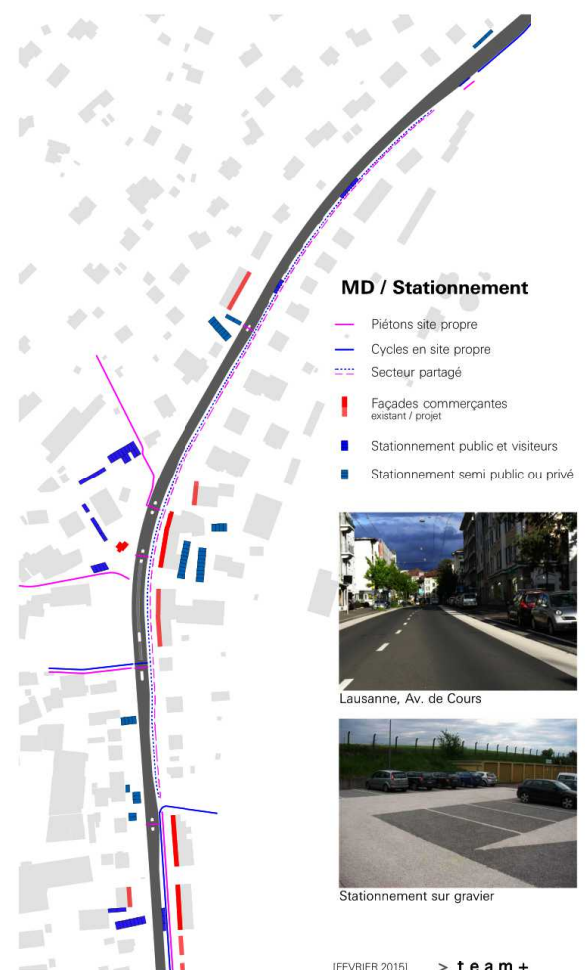
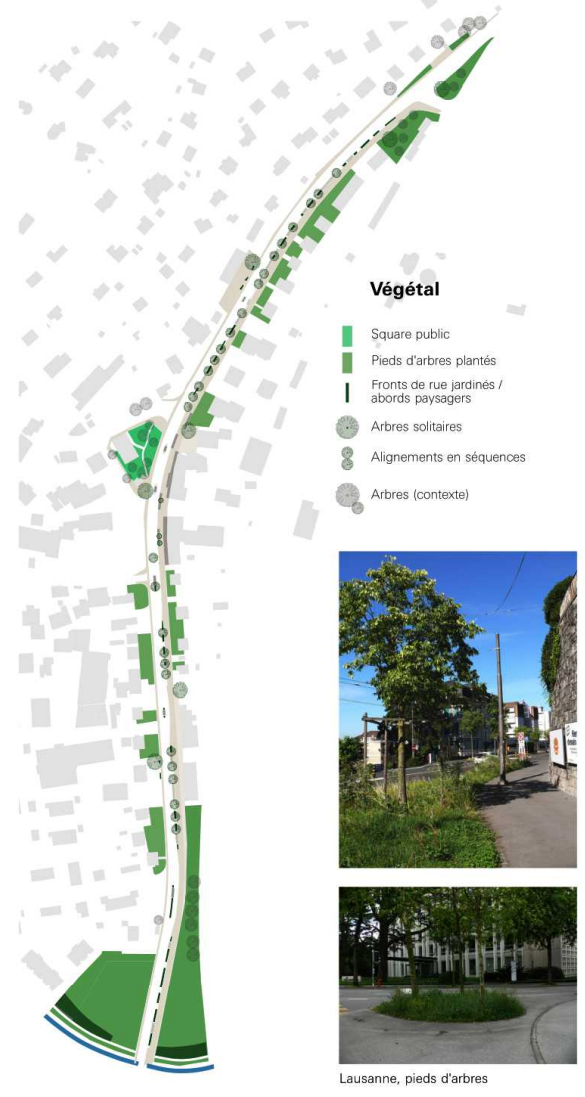
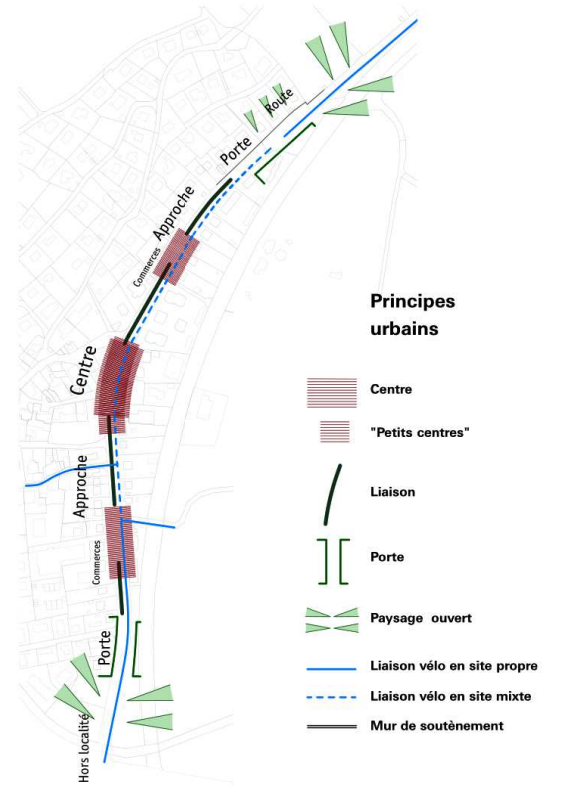
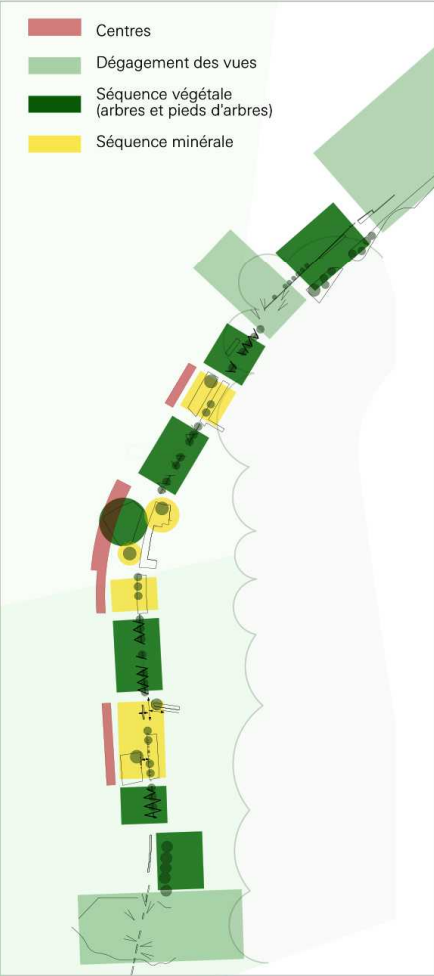
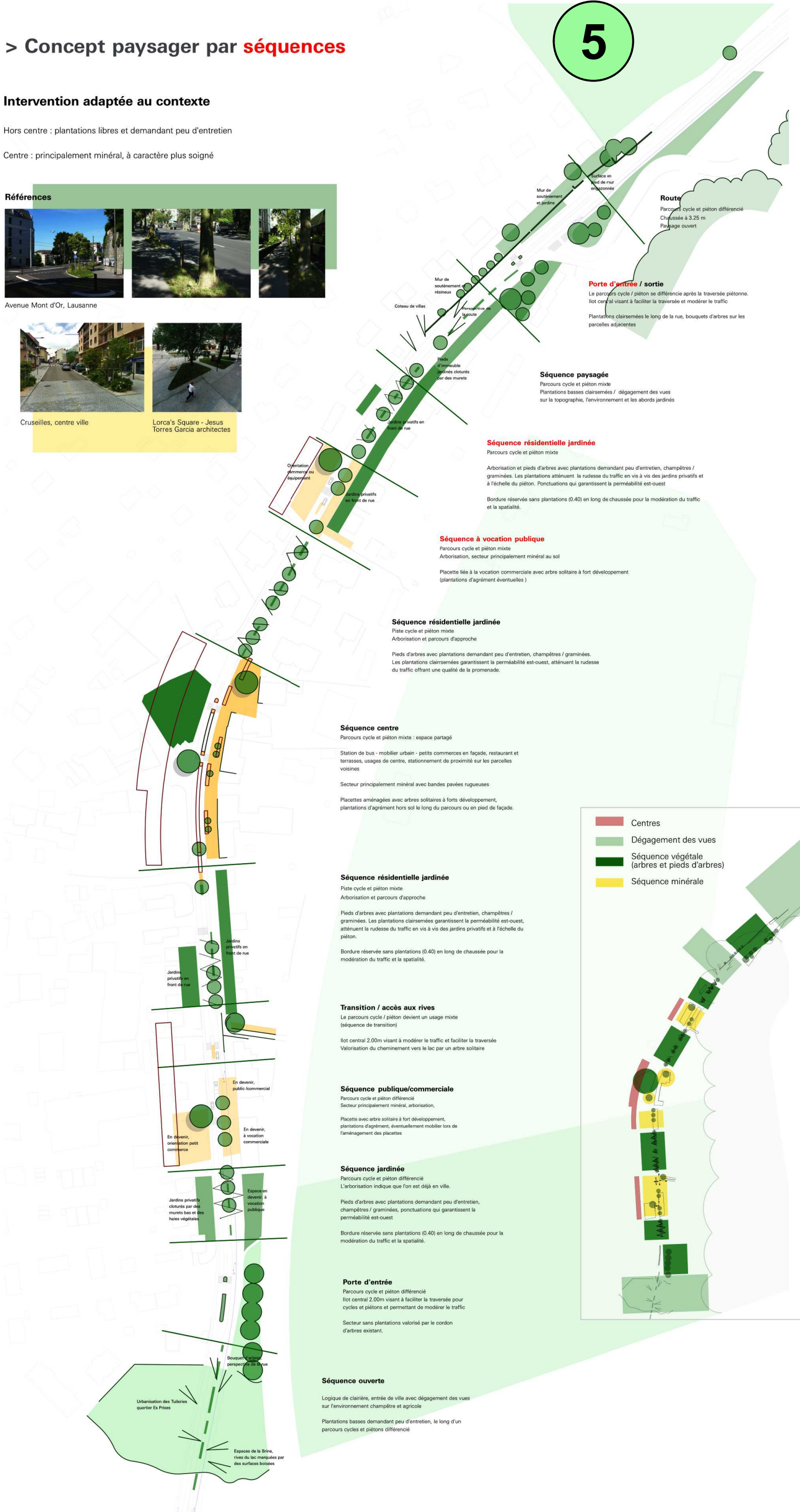


Cruseilles, centre ville



Lorca's Square - Jesus Torres Garcia architects

5



Lausanne, pieds d'arbres



Lausanne, Av. de Cours

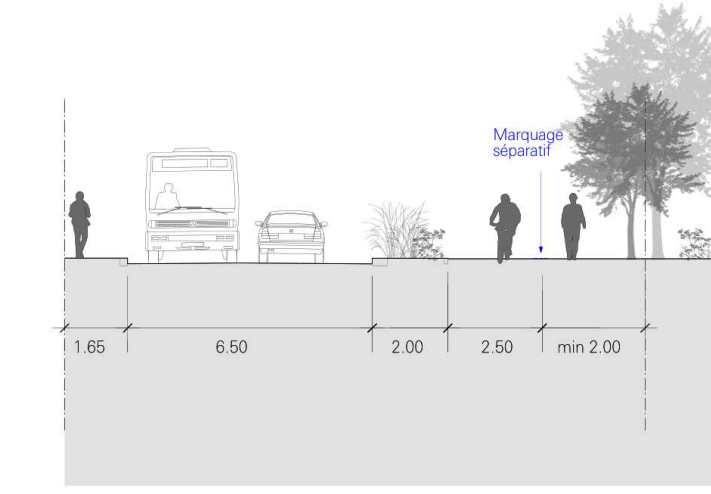


Stationnement sur gravier



## > Coupes types

### Existant



### 1/ Séquence hors localité

Fronts privés / jardins / espace vert

- Trottoir minimum : 1.50 m
- Chaussée deux voies 2\* 3.25 avec bordures droites (0.13)
- Bande latérale arborisée graviers perméables : 2.00 m
- Bande cyclable double sens : 2.50 m (bande mixte au nord)
- Espace piéton : 2.00 m

Façades commerciales / jardins privés

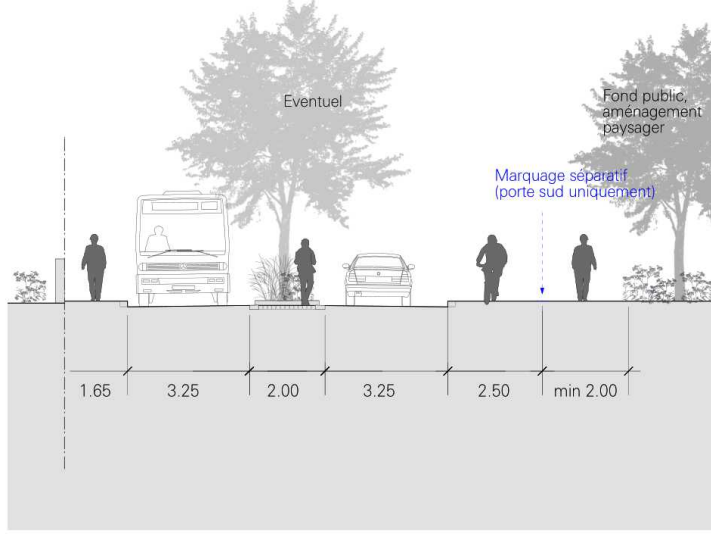
## Références d'aménagement sur la perméabilité des espaces



Stationsstraat, Belgique - Grontmij



Grande rue d'Oullins - Atelier du Bocal



### 2/ Séquence des Portes

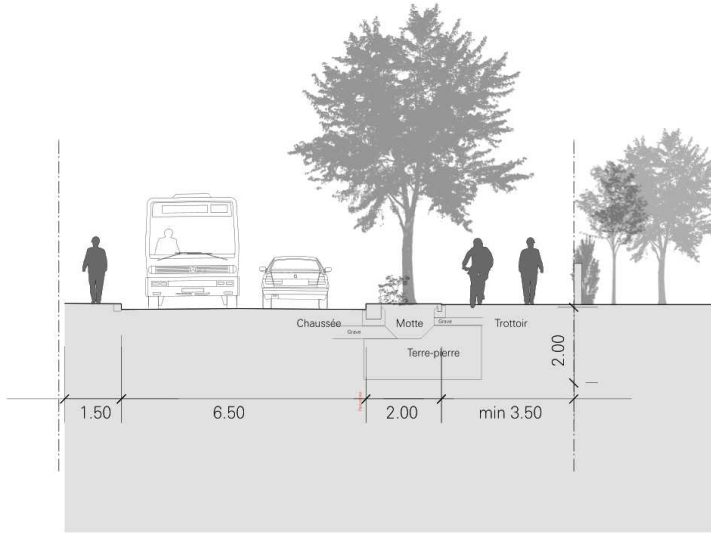
Fronts privés / jardins

- Trottoir minimum : 1.50 m
- Chaussée deux voies 2\* 3.25 avec bordures droites (0.13)
- Ilot central avec plantations : 2.00 m
- Bande cyclable double sens : 2.50 m
- Espace piéton : au minimum 2.00 m
- // - Bande mixte au nord : 4.50 m

Jardins privés / espaces verts publics



Sant Joan, Barcelone



### 3 / Séquences de liaison

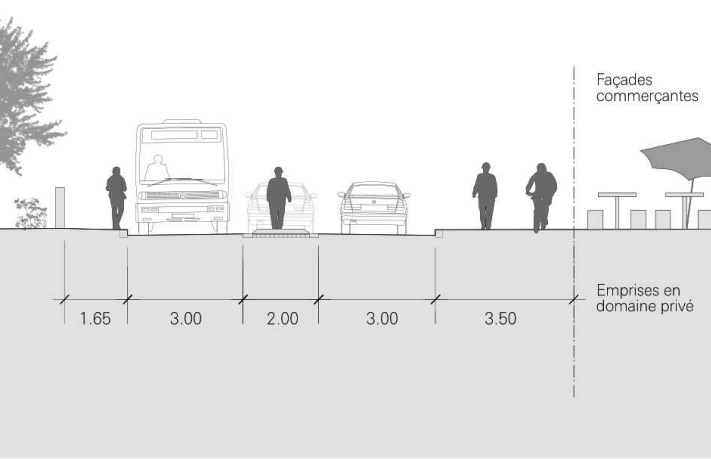

Fronts privés / jardins / espace vert

- Trottoir minimum : 1.50 m
- Chaussée deux voies 2\* 3.25 avec bordures droites (0.13)
- Bande latérale arborisée graviers perméables : 2.00 m
- Espace mixte cycles et piéton : 3.50 à 4.00 m

Jardins privés / habitat



Cobblestone Park - Wraight et associés




### 4/ Séquence centre - avec îlot

Place ou jardin public / fronts privés / jardins

- Trottoir minimum : 1.50 m
- Chaussée deux voies 2\* 3.00 avec bordures droites (0.13)
- Ilot central de traversée : 2.00 m
- Ilot central de stationnement : 2.00 m (à distance du piéton)
- Espace mixte cycles et piéton : 3.50 à 4.00 m
- comprend la station de bus

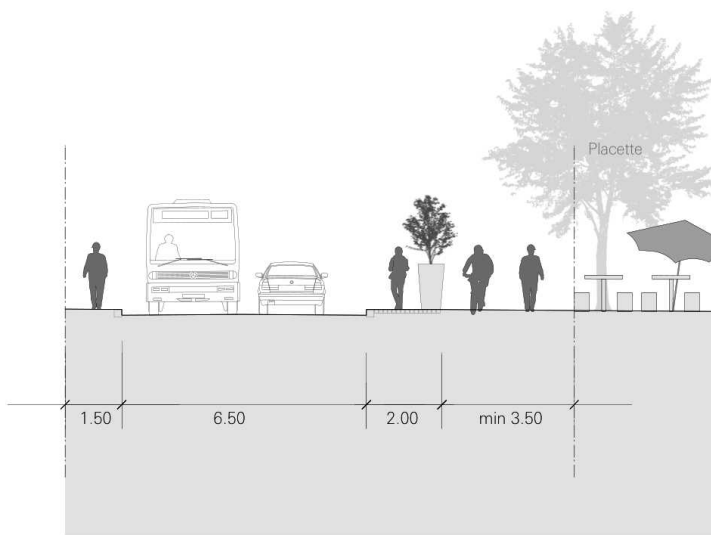
Façades commerciales / jardins privés



Lorca's Square - Jesus Torres Garcia architectes



Cruseilles - centre-ville



### 5/ Séquence centre - sans îlot

Fronts privés / jardins

- Trottoir minimum : 1.50 m
- Chaussée deux voies 2\* 3.25 avec bordures droites (0.13)
- Bande latérale équipée graviers perméables : 2.00 m (Arborisation, plantations, stationnement, mobilier, )
- Espace mixte cycles et piéton : 3.50 à 4.00 m

Façades commerciales



## > Plan d'aménagement / valorisation paysagère

### Enjeux principaux

Animer la rue / développer le petit commerce

Modérer le trafic  
Sécuriser les traversées

Offrir une promenade qualitative pour cycles et piétons  
Mettre en valeur l'espace public

### Existant



### Légende :

- Parcelle privée
- Limites parcellaires au domaine privé
- Trottoir en enrobé
- Chaussée en enrobé
- Pavés ou équivalent (centre ville)
- Gravier perméable équipé
- Gravier compatible avec véhicules
- Surface de plantations
- Façades commerciales (existant/projet)
- Bâtiments cadastrés
- Entrées/sortie de véhicules
- Mobilier urbain (mats, bancs)
- Cordons boisés
- Espaces paysagers structurants
- Rivières et zones humides
- Arbres existants ou à planter (contexte)
- Arbres à planter (domaine public)
- Piste cyclable double sens
- Parcours cycles

### Références



Développement des arbres, durabilité



Hors localité - portes / Lausanne, Mont d'Or - Reposoir



### Options d'aménagement

- 1/ Séquences résidentielles vertes avec arborisation et plantations
- 2/ Séquences minérales propres aux centre et "petits centres"

Ilots de sécurisation des traversées lorsque nécessaire,

Un projet spécifique en centre ville à dominante minérale avec des arbres solitaires, un soin sera apporté au parcours cycle et piéton, et aux revêtements au sol.

### Existant



### Références



Centre ville / Bulle, rue de Vevey



Centre ville / Cruseilles



Séquence résidentielle / Lausanne, Mont d'Or



Ilot de traversée piétonne à 1.50 m / Lausanne



### Options d'aménagement

- Prise en compte des arbres du contexte
- Quelques places de stationnement public près des commerces ou commerces potentiels
- Des plantations évocatrices du contexte des rives du lac (sous réserve de la qualité du sol)

### Existant



### Références



Matérialité : Lausanne, la Sallaz



Alternance des saisons



Développement des arbres, durabilité





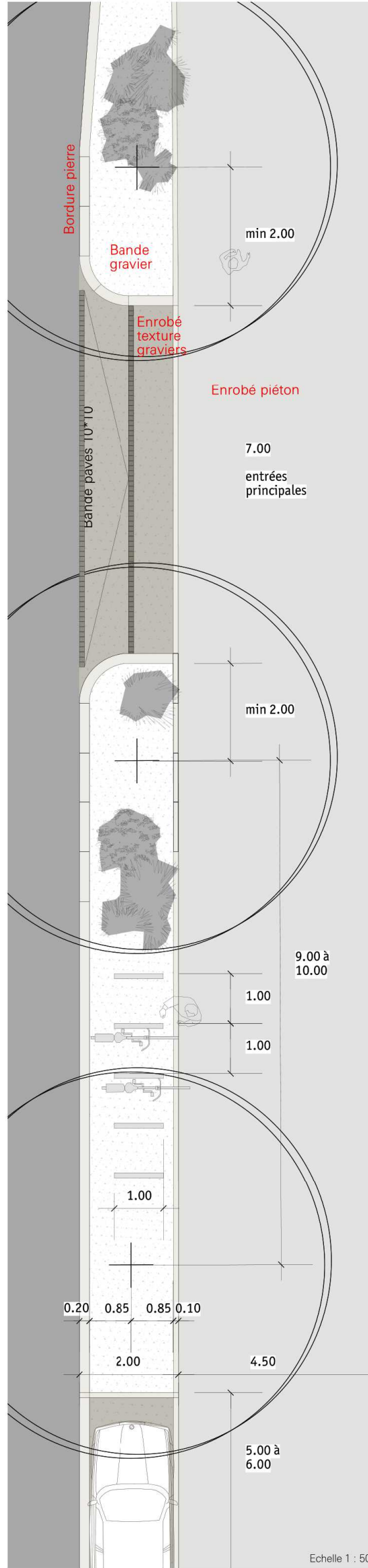
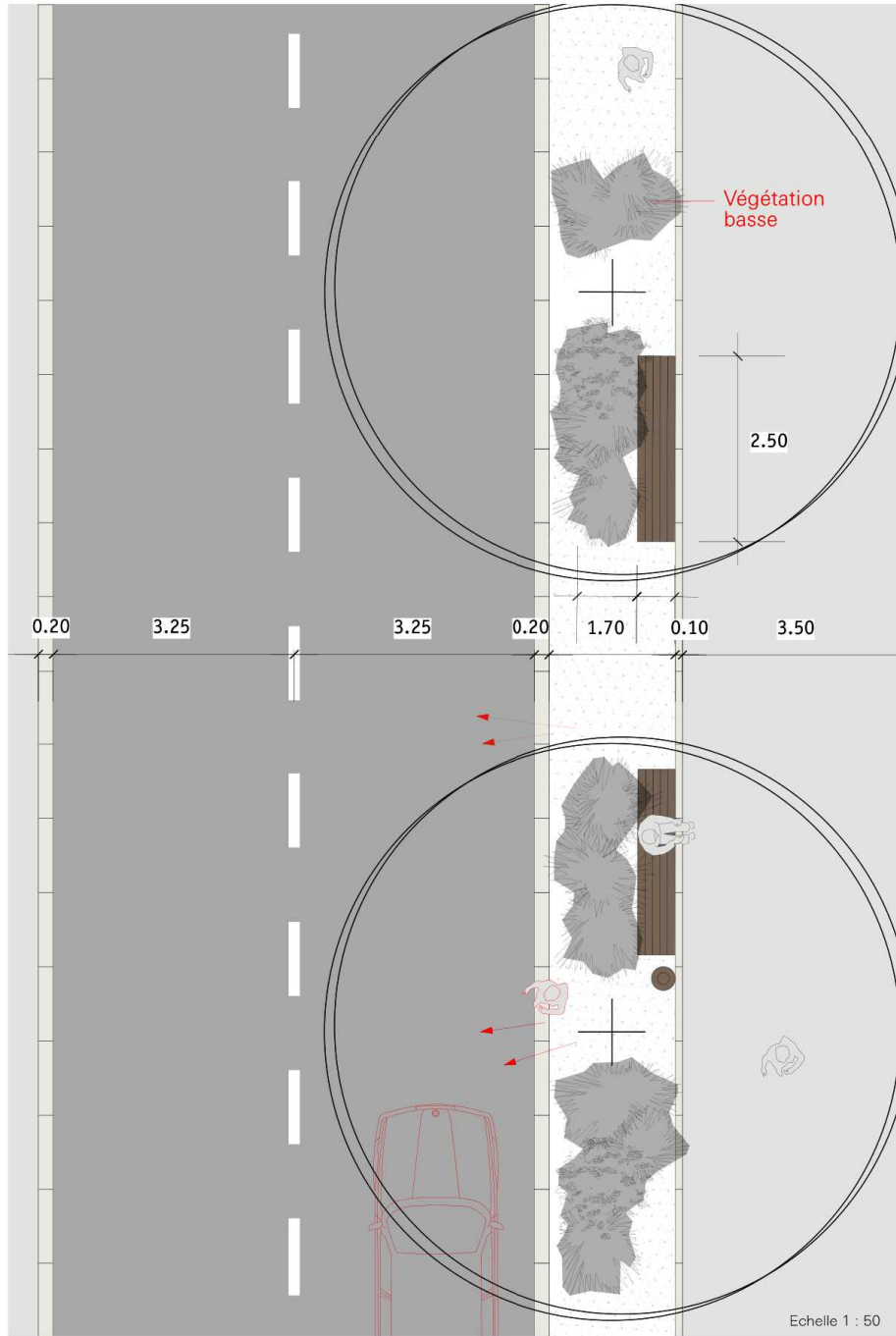
## > Intentions de détails

### Rôle de la bande mixte équipée

Adoucir la promenade lorsque le trafic est dense  
 Agrémenter / rythmer / valoriser le parcours cycle et piéton

Préserver une perméabilité d'espace

Accueil des équipements / mobilier / plantations

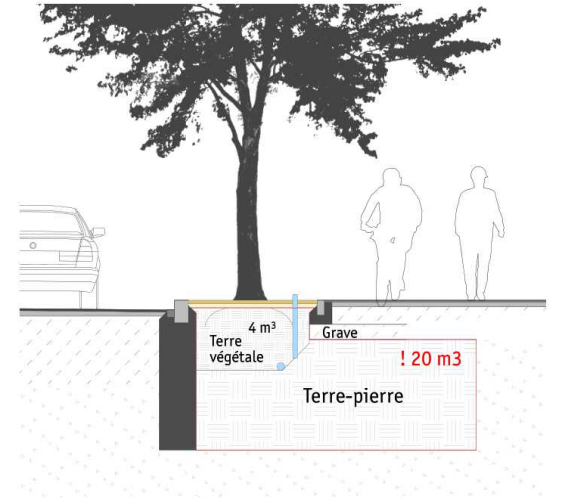


### Fosse avec terre-pierre

Permettre le développement des arbres

Etaiement racinaire sous le trottoir

Prévoir un volume de 20 m<sup>3</sup> / correspond à 4 m en largeur



### Entrées et accès véhicules

Un matériau de sol spécifique distingue la rampe de la chaussée

Les entrées principales 7 à 10 m sont plus marquées que les entrées privées secondaires (4 à 5 m de largeur d'accès)

### Plantations clairsemées

Inviter à la prudence des automobilistes,

un piéton peut surgir

### Mobilier / équipement


Des matériaux naturels évocateurs du contexte "rives du lac"

comme le bois ou la pierre

Evaluer le besoin :

garage à vélos / bancs / poubelles / plantations hors-sol

Linéarité de la promenade



### Essences

évoquent le milieu des rives sous réserve de la qualité du sol

Miscanthus ( volume en hiver) ; graminées ; plantations basses

Celtis australis (robuste, grand développement) ;

Aulnes (évocation des rives) ;

Tilia cordata/ platyphyllos (Grand développement et longévité)

