

02.11.1

66040

# COMMUNE DE GRANDSON

## PLAN PARTIEL D'AFFECTATION

### "La Poissine"

SITUATION 1:1000

Yverdon-les-Bains, décembre 1995



**R. Jaquier  
J.-L. Pointet**  
YVERDON et GRANDSON  
Tél 024/21 21 76 - Fax 22 08 15  
Ingénieurs génie rural - géomètres EPFL/SIA

Approuvé par la Municipalité en  
séance du 12 septembre 1994

Le Syndic Le secrétaire

Déposé à l'enquête publique

du 27 septembre 1994 au 26 octobre 1994

Le Syndic Le secrétaire

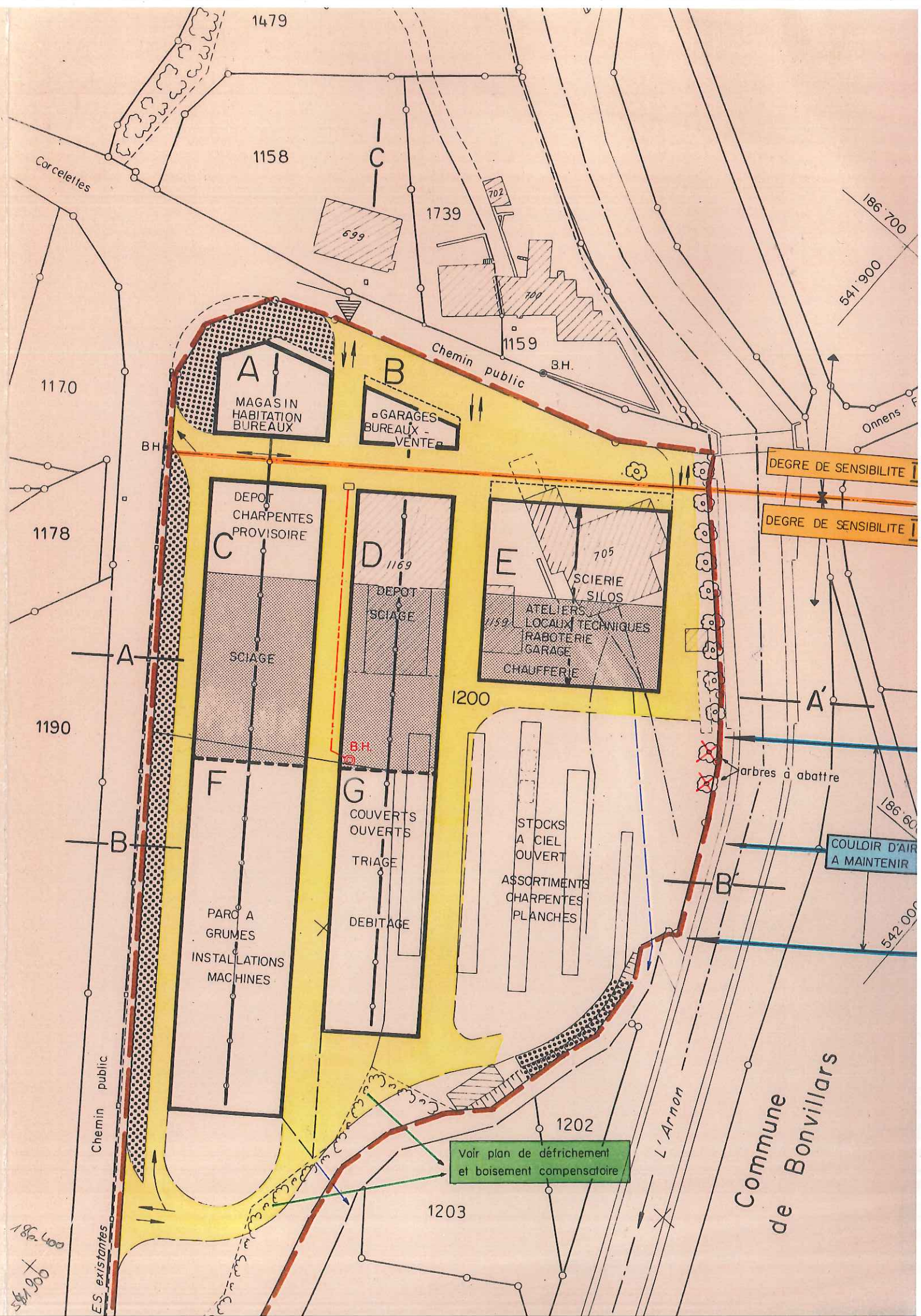
Adopté par le Conseil communal en  
séance du 5 octobre 1995

Le Président Le secrétaire

Approuvé par le Département des travaux  
publics, de l'aménagement et des  
transports du canton de Vaud,

le - 3 FEV. 1998

Le Chef du Département





Approuvé par la Municipalité en  
séance du 12 septembre 1994

Le Syndic Le secrétaire

Déposé à l'enquête publique

du 27 septembre 1994 au 26 octobre 1994

Le Syndic Le secrétaire

Adopté par le Conseil communal en  
séance du 5 octobre 1995
















Le Président Le secrétaire

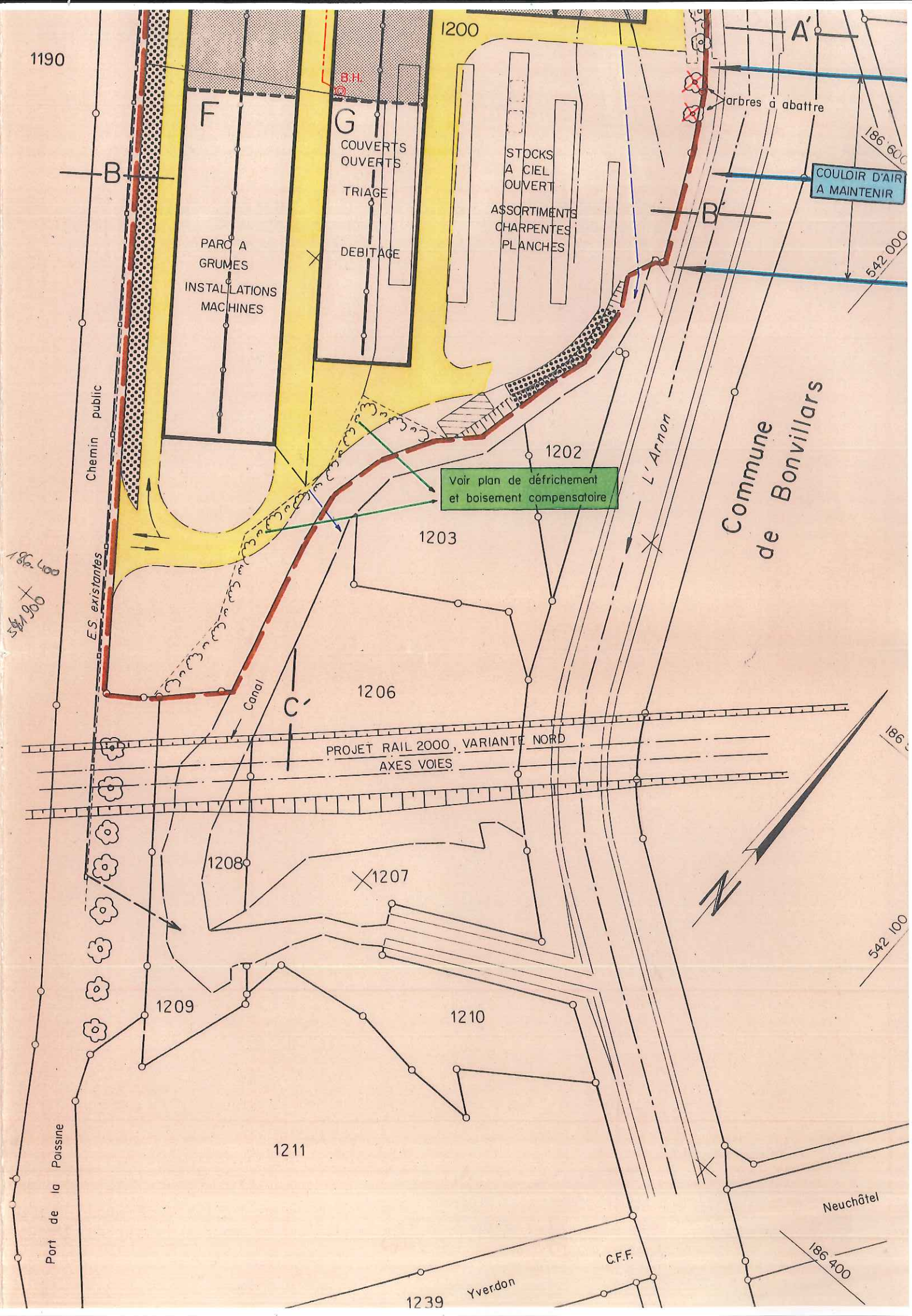
Approuvé par le Département des travaux  
publics, de l'aménagement et des  
transports du canton de Vaud,

le - 3 FEV. 1998

Le Chef du Département

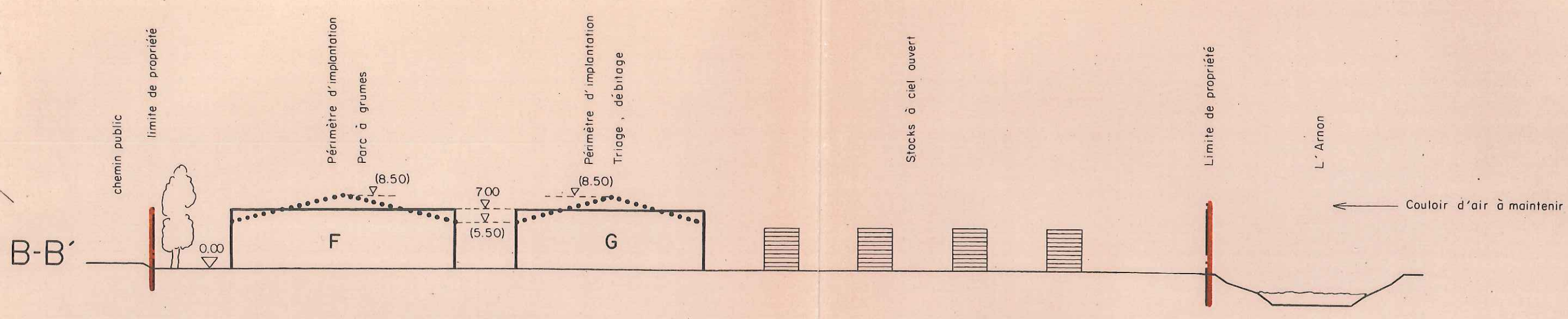
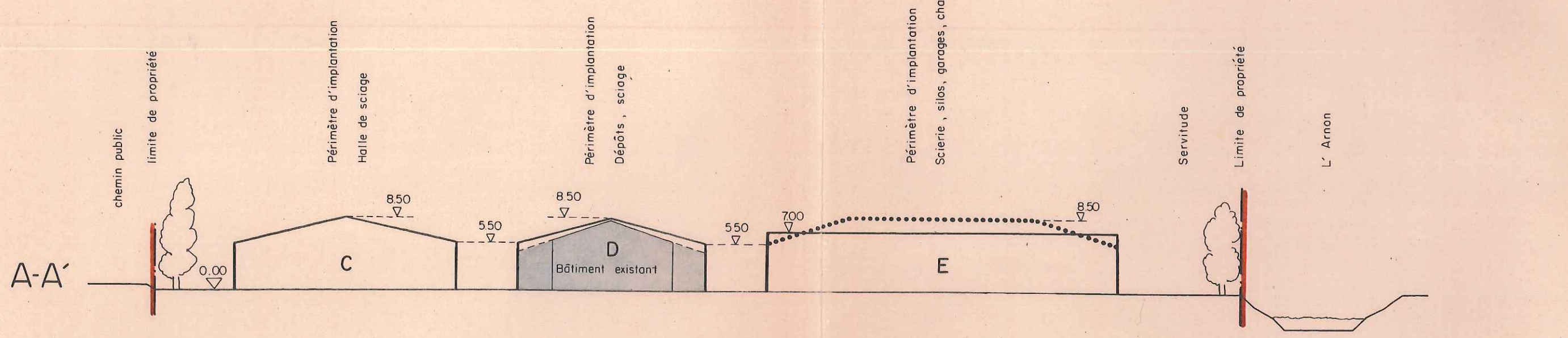
**LEGENDE**

-  PERIMETRE DU PLAN PARTIEL D'AFFÉCTATION
-  PERIMETRE D'IMPLANTATION DES CONSTRUCTIONS ET INSTALLATIONS
-  AIRE D'IMPLANTATION DES SILOS
-  LIMITE DES SECTEURS D'AFFÉCTATION
-  SCIAGE
-  SECTEURS ET AFFECTATION INDICATIVE
-  ORIENTATION DES FAITES
-  SECTEUR D'AMENAGEMENTS EXTERIEURS
-  SECTEUR A ARBORISER
-  ARBORISATION EXISTANTE
-  LIMITE FORESTIERE SELON DETERMINATION DES LISIERES
-  ACCES PRINCIPAL
-  CIRCULATION INTERNE (INDICATIF)
-  ES PROJETEES (INDICATIF)
-  ADDUCTION D'EAU (INDICATIF)



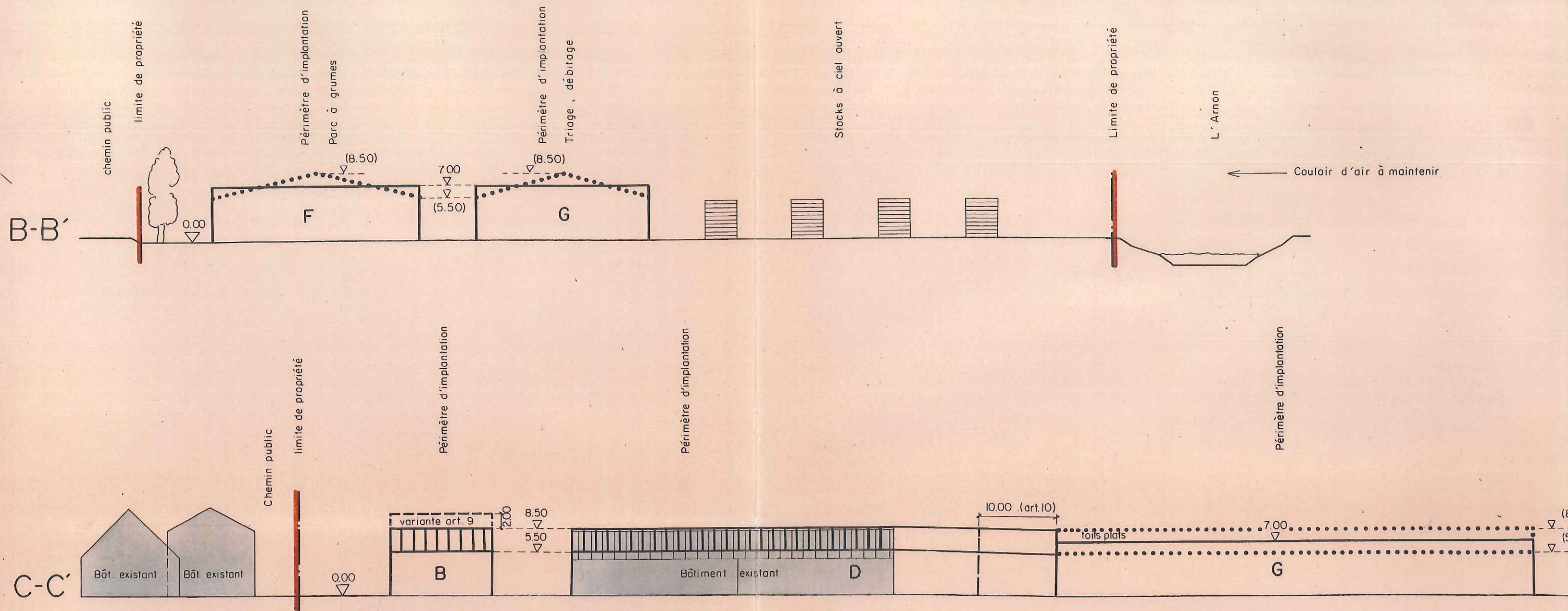


COUPES  
Echelle 1:500



Chemin public  
limite de propriété  
Périmètre d'implantation  
Périmètre d'implantation  
Périmètre d'implantation  
Périmètre d'implantation








DESIGNATIONS CADASTRALES

| N° parcelle | Propriétaire                   | Surfaces                        |                             |
|-------------|--------------------------------|---------------------------------|-----------------------------|
| 1200        | RAY 2 enfants d' Henri ch. 1/2 | Hangar à bois 1169              | 722 m <sup>2</sup>          |
|             |                                | Local de séchage et garage 1159 | 110 m <sup>2</sup>          |
|             |                                | Scierie-roboterie n° 705        | 529 m <sup>2</sup>          |
|             |                                | Hangar                          | 26 m <sup>2</sup>           |
|             |                                | Hangar                          | 61 m <sup>2</sup>           |
|             |                                | Bois                            | 831 m <sup>2</sup>          |
|             |                                | Pré - champ                     | 19492 m <sup>2</sup>        |
|             |                                | <b>TOTAL</b>                    | <b>21 771 m<sup>2</sup></b> |



- LEGENDE:**
-  Gabariti maximum autorisé
  -  Gabariti pour toitures à 2 pans
  -  Terrain naturel

