








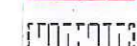





PPA "EN BRU"
PLAN

Légende :

-  Périmètre du PPA
-  Zone de constructions
-  Zone de constructions secondaires
-  Zone de circulation
-  Zone de verdure
-  Aire de verger
-  Accès véhicules (indicatif)
-  Liaison piétonnière et cyclable et publique (indicatif)
-  Construction à maintenir
-  Construction à démolir
-  Arborisation à conserver
-  Arborisation à préserver
-  Distance selon ORNI (indicatif)

Modification après enquête publique

- ① Déplacement de l'aire de verger
- ② Suppression de la liaison piétonnière et cyclable publique.

- ① Aire de verger supprimée sur zone de verdure.
- ② Liaison publique supprimée.



