


















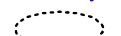




ECH: 1 / 5'000

AOÛT 2011

250 M



LEGENDE (les limites des aires ont un caractère indicatif) :

- | | | | |
|--|--|--|---|
|  | Centre ancien mixte et dense |  | Entrée de localité à valoriser (spatial et paysager) |
|  | Habitat à moyenne densité, mixité favorisée |  | Tronçon à réaménager (modération de trafic) |
|  | Activité industrielle ou artisanale prioritaire |  | Espace public à mettre en valeur |
|  | Equipement public |  | Voie ferrée avec arrêt voyageur |
|  | Espace vert de transition |  | Principale liaison cyclable et piétonnière (à assurer / à créer) |
|  | Forêt : fonctions d'accueil et biologique à équilibrer |  | Principale liaison piétonnière (à assurer / à créer) |
|  | Nouvelle zone à bâtir à affecter à court ou moyen terme (teinte selon affectation) |  | Tracé à préserver pour canal de contournement d'agglomération (indicatif) |
|  | Inventaire des zones alluviales d'importance nationale |  | Dégagement visuel à préserver |
|  | Caractère de verdure prédominant, bâti limité |  | Coordination intercommunale souhaitable |
|  | Végétation et arborisation riveraine à renforcer |  | Limite communale |
|  | Réseau cantonal | | |
|  | Réseau local | | |

